

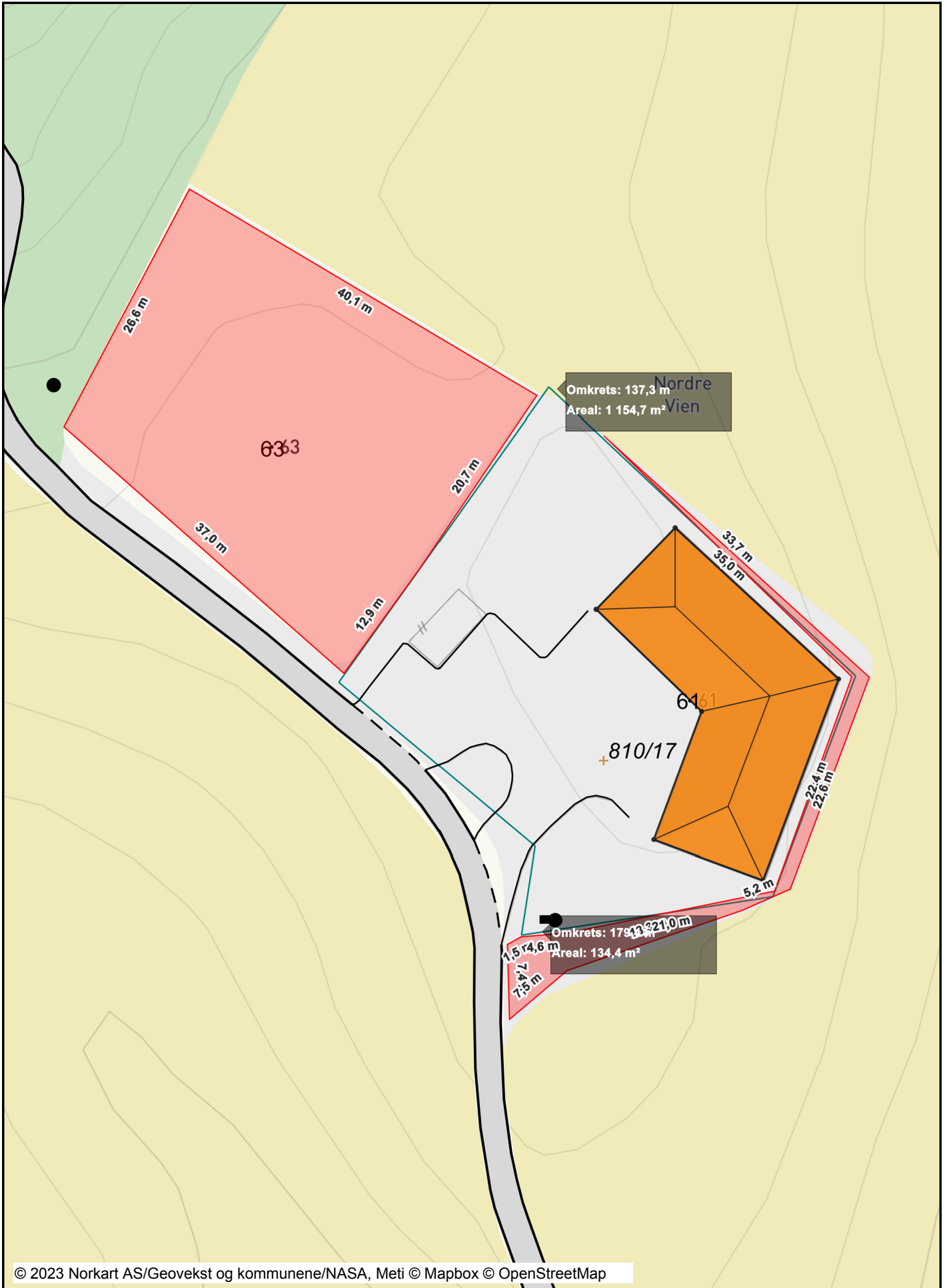


# Arealoverføring 810/7

Dato: 16.05.2023

Målestokk: 1:500

Koordinatsystem: UTM 32N





## Tegnforklaring

### Matrikkelkart

-  Grunneiendom
-  Grensenøyaktighet: 10 cm
-  Grensenøyaktighet: 11-30 cm
-  Grensenøyaktighet: 2-5 m


### TraktorvegSti

-  Traktor/Kjerreveg midt
-  Merket sti
-  Sti

### VEG

-  Veg
-  Annet vegareal
-  Avgrensning mot avkjørsel
-  Vegdekkekart
-  Traktor/Kjerreveg kant
-  Veggroft åpen

### Innsjøer og vassdrag

-  Elv/Bekk
-  Elv/Bekk usikker
-  Elv/Bekk
-  Elv/Bekk kant
-  Kanal/Grøft

### Bygninger

-  Taksprang Bunn
-  Bygning - Boligbygg
-  Bygning - Andre bygg
-  Annen bygning
-  Takriss
-  Veranda
-  Bygningslinje
-  Taksprang
-  Mønelinje


### Matrikkel Tiltak (Avgjørelser i enkeltsaker)

-  Godkj. Nybygg
-  Godkj. Tilbygg
-  Omriss Tiltak

### Ledningsnett EL

-  Fordelingskap
-  Høyspentledning
-  Mast Liten stolpe
-  Mast Stor stolpe
-  Masteomriss
-  Belysningspunkt

### Annen naturinformasjon

-  Hekk

### Adresser

- Abc Gateadresse
- Abc Adressepunkt tekst